



СМД-191886951-1

МИНИСТЕРСТВО ИМУЩЕСТВЕННЫХ ОТНОШЕНИЙ МОСКОВСКОЙ ОБЛАСТИ

РАСПОРЯЖЕНИЕ

29 ОКТ 2021

№ 15 ВР-2034

Московская область

Об установлении публичного сервитута в интересах публичного акционерного общества «Россети Московский регион» на землях и частях земельных участков, расположенных на территории Талдомского городского округа, городского округа Дубна Московской области, в целях размещения существующего объекта электросетевого хозяйства ВЛ 110 кВ «Темпы-Дубна II цепь с отпайкой на ПС Сестра»

В соответствии со статьей 23, главой V.7 Земельного кодекса Российской Федерации, статьей 3.6 Федерального закона от 25.10.2001 № 137-ФЗ «О введении в действие Земельного кодекса Российской Федерации», пунктом 1.7 части 1 статьи 4, статьей 17 Закона Московской области от 07.06.1996 № 23/96-ОЗ «О регулировании земельных отношений в Московской области», Законом Московской области от 05.12.2014 № 164/2014-ОЗ «О видах объектов областного значения, подлежащих отображению на схемах территориального планирования Московской области, видах объектов местного значения муниципального района, поселения, городского округа, подлежащих отображению на схеме территориального планирования муниципального района, генеральном плане поселения, генеральном плане городского округа Московской области», Приказом Минэкономразвития России от 10.10.2018 № 542 «Об утверждении требований к форме ходатайства об установлении публичного сервитута, содержанию обоснования необходимости установления публичного сервитута», постановлением Правительства Московской области от 29.10.2007 № 842/27 «Об утверждении Положения о Министерстве имущественных отношений Московской области», на основании ходатайства публичного акционерного общества «Россети Московский регион» от 22.03.2021 № 514/13, сводного заключения Министерства имущественных отношений Московской области от 26.07.2021 № 105-3, принимая во внимание, что порядок установления охранных зон объектов электросетевого хозяйства и особых условий использования земельных участков, расположенных в границах таких зон утверждены постановлением Правительства Российской Федерации от 24.02.2009 № 160 «О порядке установления охранных зон объектов электросетевого хозяйства и особых условий использования земельных участков, расположенных в границах таких зон»:

077893*

1. Установить:

- сроком на 49 (сорок девять) лет безвозмездный публичный сервитут в интересах публичного акционерного общества «Россети Московский регион» ИНН 5036065113, ОГРН 1057746555811 в целях размещения существующего объекта электросетевого хозяйства ВЛ 110 кВ «Темпы-Дубна II цепь с отпайкой на ПС Сестра», с кадастровым номером 50:01:0000000:10489, находящегося в собственности публичного акционерного общества «Россети Московский регион» (запись государственной регистрации права № 50-50-01/018/2005-70) от 27.11.2005, на землях и частях земельных участков, указанных в приложении № 1 к настоящему распоряжению;

- следующий срок, в течение которого использование земельных участков и (или) расположенных на них объектов недвижимого имущества в соответствии с их разрешенным использованием будет невозможно или существенно затруднено в связи с осуществлением сервитута:

- не более 1 года;

- не более 3 месяцев в отношении земельных участков, предназначенных для жилищного строительства (в том числе индивидуального жилищного строительства), ведения личного подсобного хозяйства, садоводства, огородничества;

- следующие сроки и график проведения ремонтно-эксплуатационных работ по обслуживанию инженерного сооружения (при необходимости) в отношении земельных участков, находящихся в государственной или муниципальной собственности и не предоставленных гражданам или юридическим лицам: ежегодно с 1 января до 31 декабря.

2. Утвердить границы публичного сервитута согласно приложению № 2 к настоящему распоряжению.

3. Управлению земельной политики обеспечить (О.В. Баданова):

- направление копии настоящего распоряжения, а также сведений о лицах, являющихся правообладателями земельных участков, сведений о лицах, подавших заявления об учете их прав (обременений прав) на земельные участки, способах связи с ними, копий документов, подтверждающих права указанных лиц на земельные участки публичному акционерному обществу «Россети Московский регион» в течение пяти рабочих дней со дня принятия настоящего распоряжения;

- направление копии настоящего распоряжения правообладателям земельных участков, в отношении которых принято решение об установлении публичного сервитута, с уведомлением о вручении по почтовым адресам и адресам электронной почты, указанным в выписках из Единого государственного реестра недвижимости и в заявлениях об учете прав (обременений прав) на земельные участки в срок не более чем пять рабочих дней со дня его принятия;

- направление копии настоящего распоряжения администрации Талдомского городского округа, городского округа Дубна Московской области в течение одного рабочего дня с момента его принятия.

4. Управлению оформления прав и реестра собственности (А.А. Натаров):

- внести в реестр имущества, находящегося в собственности Московской области, сведения об установлении публичных сервитутов на частях земельных участков, находящихся в собственности Московской области, указанных в приложении № 1 к настоящему распоряжению;

- направить копию настоящего распоряжения в федеральный орган исполнительной власти, уполномоченный Правительством Российской Федерации – на осуществление государственного кадастрового учета, государственной регистрации прав, ведение Единого государственного реестра недвижимости и предоставление сведений, содержащихся в Едином государственном реестре недвижимости, в том числе с использованием единой системы межведомственного электронного взаимодействия, в срок не более чем пять рабочих дней со дня принятия настоящего распоряжения.

5. Управлению государственных предприятий, учреждений и акционерных обществ (Д.В. Малкову) обеспечить размещение (опубликование) настоящего распоряжения на сайте Министерства имущественных отношений Московской области в информационно-телекоммуникационной сети «Интернет» в течение пяти рабочих дней с момента его принятия.

6. Администрации Талдомского городского округа, городского округа Дубна Московской области совместно с публичным акционерным обществом «Россети Московский регион» обеспечить опубликование настоящего распоряжения (за исключением приложений к нему) в порядке, установленном для официального опубликования (обнародования) муниципальных правовых актов уставом городского округа, в течение пяти рабочих дней со дня его принятия.

7. Публичному акционерному обществу «Россети Московский регион»:

- привести земельные участки, указанные в приложении № 1 к настоящему распоряжению, в состояние, пригодное для их использования в соответствии с разрешенным использованием, в срок не позднее чем три месяца после завершения строительства, капитального или текущего ремонта, реконструкции, эксплуатации, консервации, сноса инженерного сооружения, для размещения которого установлен публичный сервитут;

- направить в Министерство имущественных отношений Московской области подготовленные в соответствии с приложением № 2 к настоящему распоряжению сведения о границах публичного сервитута в электронном виде в формате XML в течение трех рабочих дней с момента принятия распоряжения.

8. Контроль за выполнением настоящего распоряжения оставляю за собой.

Заместитель министра
имущественных отношений
Московской области



С.В. Бозриков

	Приложение № 1 к распоряжению Мингоседаммушества от _____ № _____
	Муниципальный район/городской округ:
50.01.0040231.2	Талдомский г.о.
50.01.0040243.269	Талдомский г.о.
50.01.0040243.676	Талдомский г.о.
50.01.0040243.678	Талдомский г.о.
50.01.0040243.679	Талдомский г.о.
50.01.0040243.680	Талдомский г.о.
50.01.0040243.681	Талдомский г.о.
50.01.0040243.810	Талдомский г.о.
50.01.0040243.809	Талдомский г.о.
50.01.0040255.15	Талдомский г.о.
50.01.0040255.17	Талдомский г.о.
50.01.0040255.18	Талдомский г.о.
50.01.0040255.20	Талдомский г.о.
50.01.0040255.22	Талдомский г.о.
50.01.0040255.23	Талдомский г.о.
50.01.0040255.25	Талдомский г.о.
50.01.0040255.26	Талдомский г.о.
50.01.0040255.28	Талдомский г.о.
50.01.0040255.29	Талдомский г.о.
50.01.0040255.30	Талдомский г.о.
50.01.0040255.31	Талдомский г.о.
50.01.0040255.32	Талдомский г.о.
50.01.0040255.33	Талдомский г.о.
50.01.0040255.34	Талдомский г.о.
50.01.0009000.126.34	Талдомский г.о.
50.01.0040255.41	Талдомский г.о.
50.01.0040255.42	Талдомский г.о.
50.01.0040255.43	Талдомский г.о.
50.01.0040255.59	Талдомский г.о.
50.01.0040255.67	Талдомский г.о.
50.01.0070101.3	Талдомский г.о.
50.01.0040255.87	Талдомский г.о.
50.01.0040255.88	Талдомский г.о.
50.01.0040255.92	Талдомский г.о.
50.01.0040257.42	Талдомский г.о.
50.01.0040257.43	Талдомский г.о.
50.01.0040257.44	Талдомский г.о.
50.01.0040257.45	Талдомский г.о.
50.01.0040257.46	Талдомский г.о.
50.01.0040257.47	Талдомский г.о.
50.01.0040257.49	Талдомский г.о.
50.01.0040257.50	Талдомский г.о.
50.01.0040257.51	Талдомский г.о.
50.01.0040257.52	Талдомский г.о.
50.01.0040257.53	Талдомский г.о.
50.01.0040257.54	Талдомский г.о.
50.01.0040257.55	Талдомский г.о.
50.01.0040257.60	Талдомский г.о.
50.01.0040257.86	Талдомский г.о.
50.01.0070101.47	Талдомский г.о.
50.01.0070101.48	Талдомский г.о.
50.40.0020413.151	г.о. Дубна
50.40.0020413.152	г.о. Дубна
50.40.0020413.153	г.о. Дубна
50.40.0020413.154	г.о. Дубна
50.40.0020413.155	г.о. Дубна
50.40.0020413.156	г.о. Дубна
50.40.0020413.230	г.о. Дубна
50.40.0020402.13	г.о. Дубна
50.40.0020413.148	г.о. Дубна
50.40.0020413.124	г.о. Дубна
50.40.0020402.81	г.о. Дубна
50.40.0020265.113	г.о. Дубна
50.40.0020265.3	г.о. Дубна
50.40.0020265.31	г.о. Дубна
50.40.0020413.133	г.о. Дубна
50.40.0020262.126	г.о. Дубна
50.40.002022.407	г.о. Дубна
50.40.002022.408	г.о. Дубна
50.01.0040201.657	Талдомский г.о.
50.01.0040231.4	Талдомский г.о.
50.01.0040243.677	Талдомский г.о.
50.01.0040243.690	Талдомский г.о.
50.01.0040255.2	Талдомский г.о.
50.01.0040257.87	Талдомский г.о.
50.01.0070101.56	Талдомский г.о.
50.40.0020413.218	г.о. Дубна
50.40.0020413.233	г.о. Дубна
50.40.0020413.239	г.о. Дубна
50.40.0020402.15	г.о. Дубна
50.40.0020413.161	г.о. Дубна
50.40.0020402.82	г.о. Дубна
50.40.0020401.1608	г.о. Дубна
50.40.0020401.1609	г.о. Дубна
50.40.0020401.1611	г.о. Дубна
50.40.0020265.32	г.о. Дубна
50.40.0020261.10	г.о. Дубна
50.40.0020261.11	г.о. Дубна
50.40.0020261.12	г.о. Дубна
50.40.0020261.9	г.о. Дубна
50.40.002022.405	г.о. Дубна
50.40.002022.406	г.о. Дубна
50.01.0040243.801	Талдомский г.о.
50.01.0040243.811	Талдомский г.о.
50.01.0040257.86	Талдомский г.о.

50:40:0000000:36	г.о. Дубна
50:40:0020413:238	г.о. Дубна
50:40:0020413:558	г.о. Дубна
50:40:0020413:229	г.о. Дубна
50:40:0020401:17	г.о. Дубна
50:40:0020265:75	г.о. Дубна
50:40:0020265:79	г.о. Дубна
50:40:0020262:111	г.о. Дубна
50:01:0000000:12640	Талдомский г.о.
50:01:0040257:83	Талдомский г.о.
50:40:0000000:38	г.о. Дубна
50:40:0020413:2	г.о. Дубна
50:40:0020413:140	г.о. Дубна
50:40:0020401:1607	г.о. Дубна
50:40:0020401:1610	г.о. Дубна
50:40:0020401:57	г.о. Дубна
50:01:0040230:4	Талдомский г.о.
50:01:0040201:658	Талдомский г.о.
50:01:0040257:89	Талдомский г.о.
50:40:0000000:40	г.о. Дубна
50:40:0020260:3	г.о. Дубна
50:40:0000000:5533	г.о. Дубна
50:40:0000000:37	г.о. Дубна
50:40:0020401:14	г.о. Дубна
50:40:0020401:3	г.о. Дубна
50:40:0020401:54	г.о. Дубна
50:40:0000000:4265	г.о. Дубна
50:40:0020262:156	г.о. Дубна
50:40:0020401:3063	г.о. Дубна
50:40:0020401:62	г.о. Дубна
50:40:0000000:39	г.о. Дубна
50:40:0020401:7	г.о. Дубна
50:01:0070101:246	Талдомский г.о.
50:40:0000000:4264	г.о. Дубна
50:01:0000000:12302	Талдомский г.о.
50:01:0000000:12629	Талдомский г.о.
50:40:0020219:7	г.о. Дубна
50:40:0020262:110	г.о. Дубна
50:40:0020413:4	г.о. Дубна
50:40:0020413:209	г.о. Дубна
50:40:0020413:210	г.о. Дубна
50:40:0020413:114	г.о. Дубна
50:40:0020413:112	г.о. Дубна
50:40:0000000:4917	г.о. Дубна
50:40:0000000:4918	г.о. Дубна
50:40:0000000:4919	г.о. Дубна
50:40:0000000:4920	г.о. Дубна
50:40:0000000:4921	г.о. Дубна
50:40:0000000:4922	г.о. Дубна
50:40:0000000:4923	г.о. Дубна
50:40:0000000:4924	г.о. Дубна
50:40:0000000:4925	г.о. Дубна
50:40:0000000:4926	г.о. Дубна
50:40:0000000:4927	г.о. Дубна
50:40:0000000:4928	г.о. Дубна
50:40:0000000:4929	г.о. Дубна
50:40:0000000:4930	г.о. Дубна
50:40:0000000:4931	г.о. Дубна
50:01:0040201:186	Талдомский г.о.
50:01:0040201:189	Талдомский г.о.
50:40:0020218	г.о. Дубна
50:40:0020265	г.о. Дубна
50:40:0020219	г.о. Дубна
50:40:0020222	г.о. Дубна
50:40:0020401	г.о. Дубна
50:40:0020402	г.о. Дубна
50:40:0020261	г.о. Дубна
50:40:0020260	г.о. Дубна
50:40:0020413	г.о. Дубна
50:40:0020417	г.о. Дубна
50:40:0020414	г.о. Дубна
50:40:0020415	г.о. Дубна
50:40:0020416	г.о. Дубна
50:40:0020503	г.о. Дубна
50:40:0020502	г.о. Дубна
50:40:0020501	г.о. Дубна
50:40:0020505	г.о. Дубна
50:40:0020506	г.о. Дубна
50:40:0020606	г.о. Дубна
50:40:0020601	г.о. Дубна
50:40:0020608	г.о. Дубна
50:40:0020607	г.о. Дубна
50:40:0020609	г.о. Дубна
50:40:0020604	г.о. Дубна
50:01:0040201	Талдомский г.о.
50:01:0040255	Талдомский г.о.
50:01:0040231	Талдомский г.о.
50:01:0040230	Талдомский г.о.
50:01:0040243	Талдомский г.о.
50:01:0040257	Талдомский г.о.
50:01:0070101	Талдомский г.о.
50:01:0040234	Талдомский г.о.

ОПИСАНИЕ МЕСТОПОЛОЖЕНИЯ ГРАНИЦ

**Публичный сервитут в целях размещения существующего объекта
электросетевого хозяйства ВЛ 110 кВ Темвы – Дубна II цепь с отпайкой на ПС Сестра**
(наименование объекта, местоположение границ которого описано
(далее - объект))

Раздел 1

Сведения об объекте		
№ п/п	Характеристика объекта	Описание характеристики
1	2	3
1	Местоположение объекта	Московская область, городской округ Дубна, Талдомский городской округ
2	Площадь объекта \pm величина погрешности определения площади ($P \pm \text{Дельта } P$)	814749 кв.м. \pm 316 кв.
3	Иные характеристики объекта	Публичный сервитут в целях размещения существующего объекта электросетевого хозяйства ВЛ 110 кВ Темвы – Дубна II цепь с отпайкой на ПС Сестра сроком действия 49 лет в интересах Публичного акционерного общества «Россети Московский регион»

Местоположение публичного сервитута: Московская область, городской округ Дубна, Талдомский городской округ			
Система координат		МСК-50, зона 1	
Метод определения координат		Аналитический	
Обозначение характерных точек грани	Координаты, м		Средняя квадратическая погрешность положения характерной точки (M _t), м
	X	Y	
1	2	3	4
1	579649.32	1354999.78	0.10
2	579685.33	1355068.33	0.10
3	579740.27	1355152.30	0.10
4	579729.63	1355153.70	0.10
5	579696.44	1355158.39	0.10
6	579649.52	1355086.68	0.10
7	579648.82	1355084.84	0.10
8	579601.66	1354995.05	0.10
1	579649.32	1354999.78	0.10
9	579776.85	1355169.64	0.10
10	579792.50	1355167.69	0.10
11	579882.66	1355171.99	0.10
12	580094.19	1355178.86	0.10
13	580140.40	1355250.30	0.10
14	580147.89	1355270.70	0.10
15	580147.40	1355290.64	0.10
16	580146.66	1355293.56	0.10
17	580097.73	1355219.00	0.10
18	579881.05	1355211.96	0.10
19	579737.56	1355205.12	0.10
20	579732.61	1355204.25	0.10
21	579728.03	1355202.17	0.10
22	579723.46	1355198.79	0.10
23	579720.67	1355195.41	0.10
24	579709.76	1355178.73	0.10
25	579732.67	1355175.50	0.10
9	579776.85	1355169.64	0.10
26	580163.25	1355247.37	0.10
27	580237.00	1355363.87	0.10
28	580299.83	1355460.09	0.10
29	580302.88	1355457.57	0.10
30	580312.36	1355471.82	0.10
31	580305.24	1355478.93	0.10
32	580293.49	1355492.08	0.10
33	580283.60	1355482.86	0.10

34	580221.11	1355389.14	0.10
35	580194.33	1355322.66	0.10
36	580174.31	1355271.81	0.10
26	580163.25	1355247.37	0.10
37	580324.79	1355490.51	0.10
38	580356.07	1355537.53	0.10
39	580463.61	1355701.02	0.10
40	580587.73	1355887.89	0.10
41	580714.13	1356077.04	0.10
42	580715.57	1356079.60	0.10
43	580794.57	1356268.83	0.10
44	580884.01	1356479.64	0.10
45	581031.04	1356602.81	0.10
46	581100.12	1356660.13	0.10
47	581102.38	1356659.77	0.10
48	581104.25	1356659.24	0.10
49	581331.87	1356632.19	0.10
50	581519.91	1356611.34	0.10
51	581538.15	1356552.52	0.10
52	581535.54	1356523.49	0.10
53	581583.39	1356517.86	0.10
54	581577.83	1356559.62	0.10
55	581554.49	1356634.91	0.10
56	581552.20	1356639.82	0.10
57	581547.70	1356644.81	0.10
58	581542.53	1356648.14	0.10
59	581536.61	1356649.74	0.10
60	581336.44	1356671.94	0.10
61	581111.65	1356698.73	0.10
62	581094.28	1356701.58	0.10
63	580905.72	1356804.48	0.10
64	580694.23	1356913.69	0.10
65	580483.82	1357022.46	0.10
66	580272.45	1357131.65	0.10
67	580060.76	1357240.49	0.10
68	579933.13	1357306.18	0.10
69	579913.64	1357297.35	0.10
70	579925.92	1357277.17	0.10
71	579936.93	1357268.23	0.10
72	580004.38	1357234.65	0.10
73	580105.56	1357182.98	0.10
74	580128.50	1357172.50	0.10
75	580132.06	1357160.11	0.10
76	580131.99	1357158.89	0.10
77	580254.12	1357096.10	0.10

78	580465.45	1356986.92	0.10
79	580675.86	1356878.15	0.10
80	580886.96	1356769.14	0.10
81	581057.01	1356676.34	0.10
82	581005.44	1356633.54	0.10
83	580854.90	1356507.43	0.10
84	580852.64	1356505.21	0.10
85	580850.75	1356502.66	0.10
86	580849.41	1356500.49	0.10
87	580757.70	1356284.35	0.10
88	580679.69	1356097.50	0.10
89	580554.44	1355910.07	0.10
90	580430.24	1355723.07	0.10
91	580323.62	1355560.98	0.10
92	580322.71	1355559.73	0.10
93	580297.04	1355521.12	0.10
94	580321.24	1355494.06	0.10
37	580324.79	1355490.51	0.10
95	579864.65	1357312.47	0.10
96	579894.57	1357326.03	0.10
97	579849.32	1357349.32	0.10
98	579637.35	1357458.54	0.10
99	579430.35	1357565.14	0.10
100	579213.52	1357678.70	0.10
101	579207.94	1357680.64	0.10
102	579200.74	1357680.72	0.10
103	579195.04	1357679.22	0.10
104	579190.03	1357676.13	0.10
105	579010.96	1357525.19	0.10
106	578834.17	1357378.39	0.10
107	578657.37	1357231.43	0.10
108	578480.08	1357084.27	0.10
109	578302.83	1356937.26	0.10
110	578122.40	1356787.23	0.10
111	577945.26	1356640.11	0.10
112	577768.89	1356493.55	0.10
113	577590.81	1356345.58	0.10
114	577413.75	1356198.27	0.10
115	577230.81	1356046.87	0.10
116	577062.48	1355901.36	0.10
117	576876.55	1355741.24	0.10
118	576695.10	1355585.05	0.10
119	576545.53	1355456.24	0.10
120	576374.89	1355309.29	0.10
121	576201.89	1355160.23	0.10

214	575890.94	1354839.17	0.10
215	576061.40	1354986.32	0.10
216	576228.00	1355129.93	0.10
217	576401.00	1355278.98	0.10
218	576571.64	1355425.93	0.10
219	576721.21	1355554.73	0.10
220	576902.65	1355710.92	0.10
221	577088.61	1355871.07	0.10
222	577255.33	1356015.26	0.10
223	577439.29	1356167.49	0.10
224	577616.39	1356314.82	0.10
225	577794.46	1356462.78	0.10
226	577970.83	1356609.34	0.10
227	578147.96	1356756.47	0.10
228	578328.39	1356906.49	0.10
229	578505.63	1357053.49	0.10
230	578682.93	1357200.66	0.10
231	578859.73	1357347.62	0.10
232	579036.62	1357494.51	0.10
233	579206.15	1357637.40	0.10
234	579411.91	1357529.64	0.10
235	579619.03	1357422.98	0.10
236	579831.00	1357313.76	0.10
237	579878.83	1357289.14	0.10
95	579864.65	1357312.47	0.10
238	568396.31	1360883.26	0.10
239	568370.58	1360901.99	0.10
240	568276.78	1361034.63	0.10
241	568310.78	1361070.24	0.10
242	568300.84	1361075.39	0.10
243	568296.43	1361077.94	0.10
244	568267.71	1361084.77	0.10
245	568234.92	1361050.23	0.10
246	568230.53	1361043.00	0.10
247	568229.54	1361034.35	0.10
248	568230.69	1361029.29	0.10
249	568233.11	1361024.70	0.10
250	568338.26	1360875.61	0.10
251	568364.47	1360842.46	0.10
238	568396.31	1360883.26	0.10

Схема расположения границ публичного сервитута

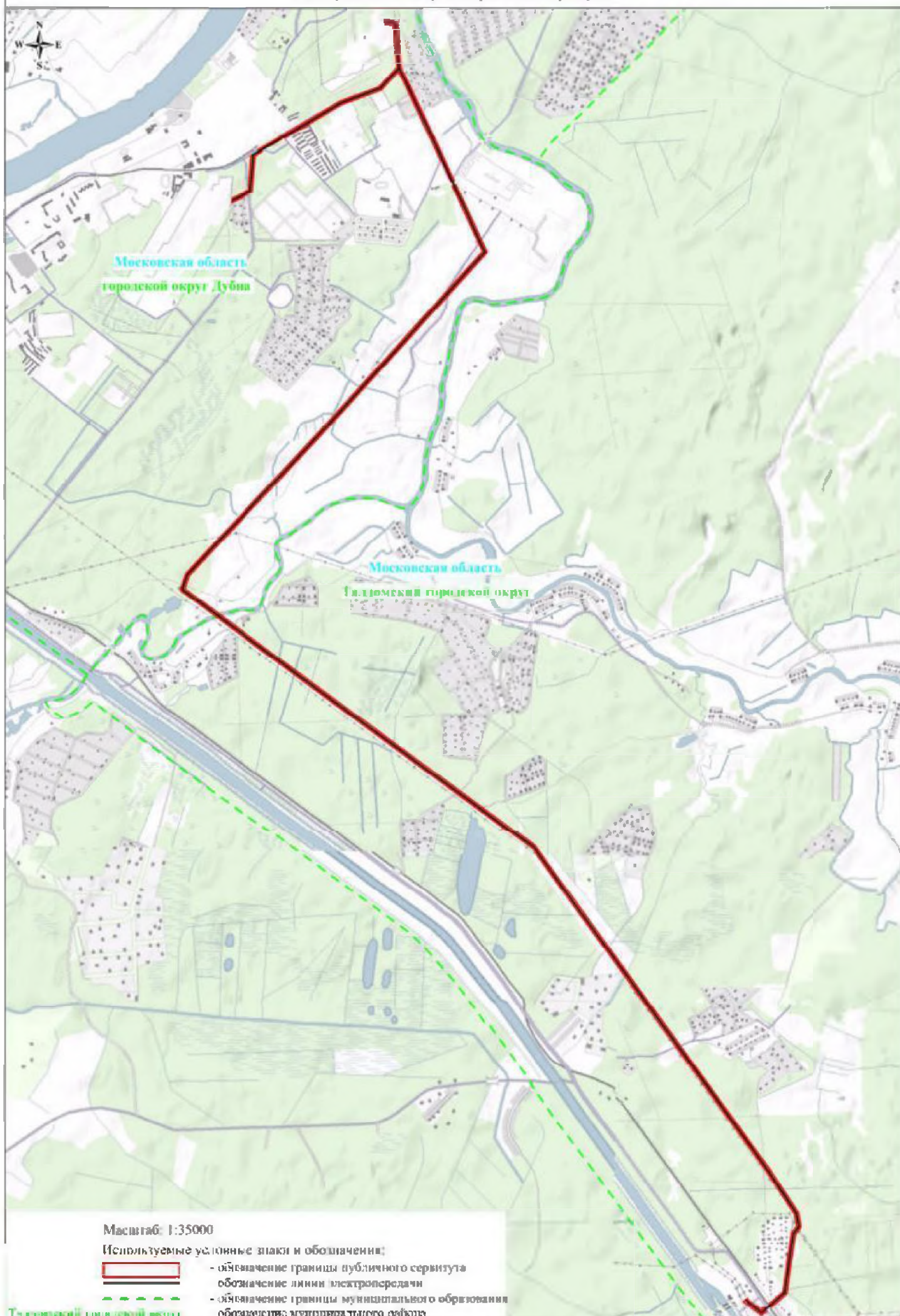
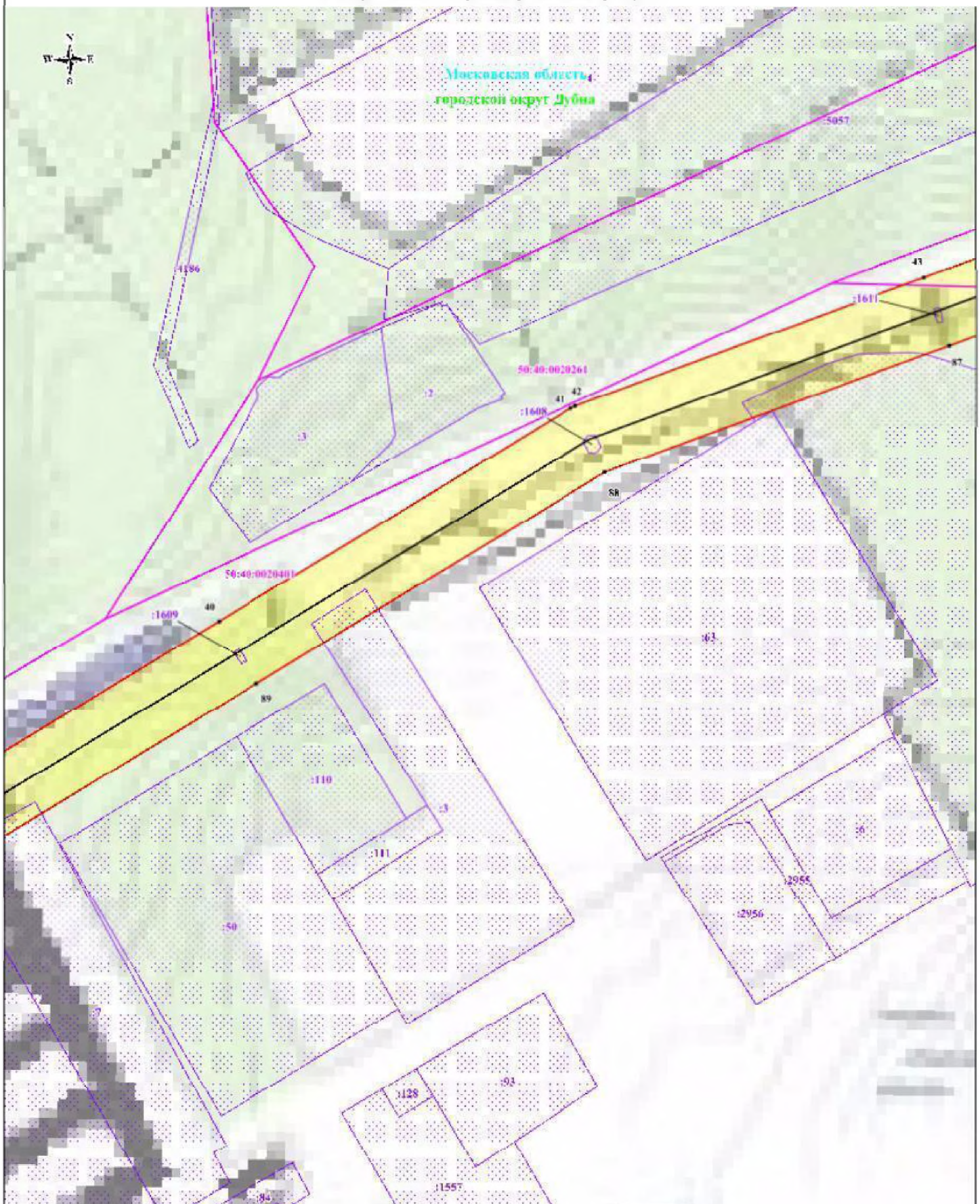




Схема расположения границ публичного сервитута



Масштаб: 1:2000

Выписка №5

Используемые условные знаки и обозначения:











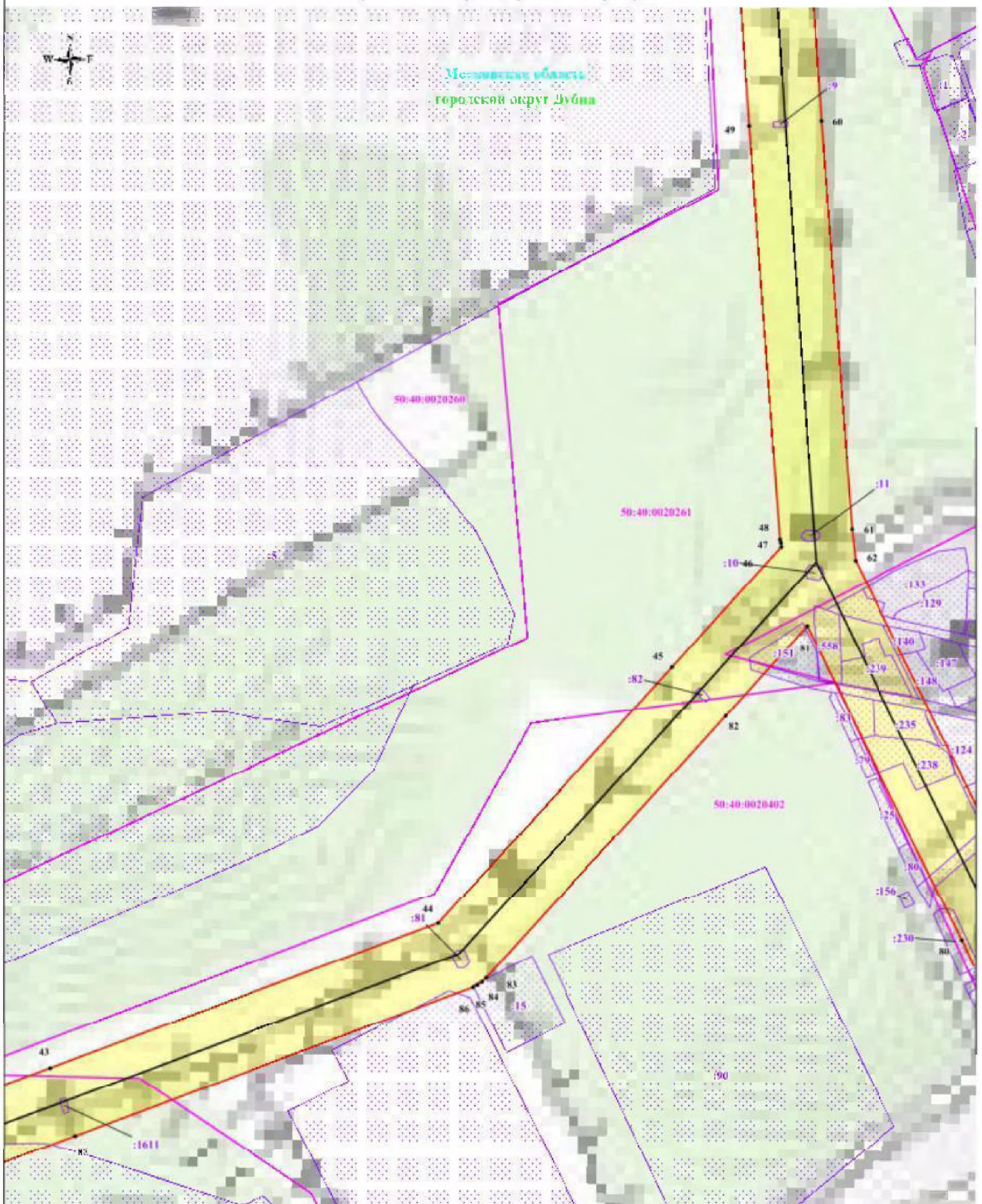
-  - обозначение границ публичного сервитута
-  - обозначение границ земельных участков
-  - обозначение границ кадастрового квартала
-  - обозначение линии электропередачи
-  - обозначение границ окрестной зоны линии электропередачи
-  1 - обозначение характерной точки границы публичного сервитута
-  50:01:0041243 - обозначение номера кадастрового квартала
-  1108 - обозначение кадастрового номера земельного участка
-  Галдоковский городской округ - обозначение муниципального района
-  Московская область - обозначение субъекта

Схема расположения границ публичного сервитута



Масштаб: 1:2000

Выноска №4

Используемые условные знаки и обозначения:











-  - обозначение границ публичного сервитута
-  - обозначение границ земельной угодья
-  - обозначение границ кадастрового квартала
-  - обозначение линии электропередачи
-  - обозначение границ охранный зоны линии электропередачи
-  • 1 - обозначение характерной точки границы публичного сервитута
-  50:01:0040243 - обозначение номера кадастрового квартала
-  1:108 - обозначение кадастрового номера земельного участка
-  Талдомская городская округ Московская область - обозначение муниципального района
-  Московская область - обозначение субъекта

Схема расположения границ публичного сервитута

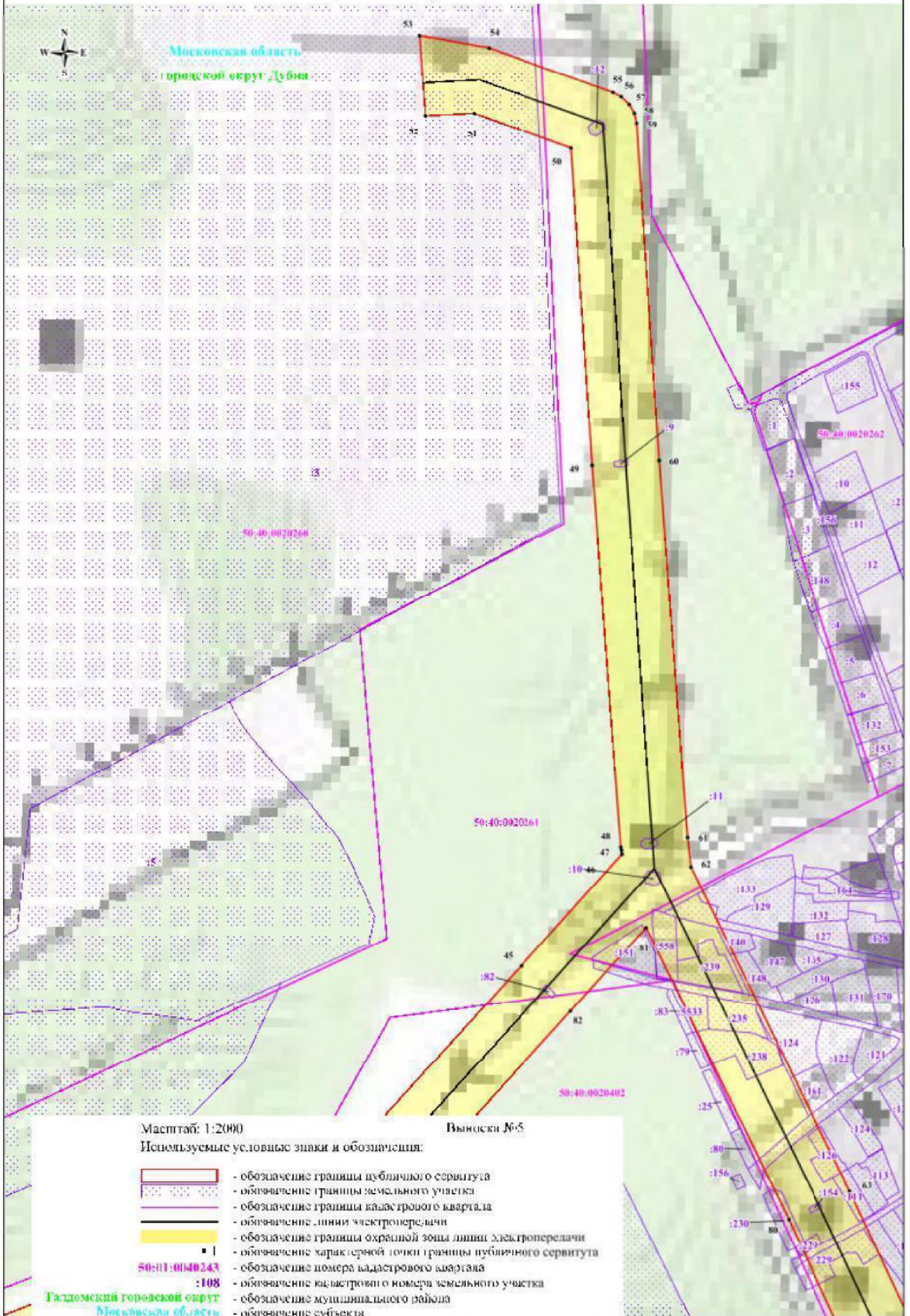










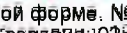

Схема расположения границ публичного сервитута



Масштаб: 1:2000

Выписка №6

Используются условные знаки и обозначения:

-  - обозначение границы публичного сервитута
-  - обозначение границы земельного участка
-  - обозначение границы кадастрового квартала
-  - обозначение линии электропередачи
-  - обозначение границы охранной зоны линии электропередачи
-  1 - обозначение характерной точки границы публичного сервитута
-  50:01:0040343 - обозначение номера кадастрового квартала
-  :108 - обозначение кадастрового номера земельного участка
-  - обозначение муниципальной территории района
-  - обозначение субъекта

Городской округ Дубна
Московская область

Схема расположения границ публичного сервитута

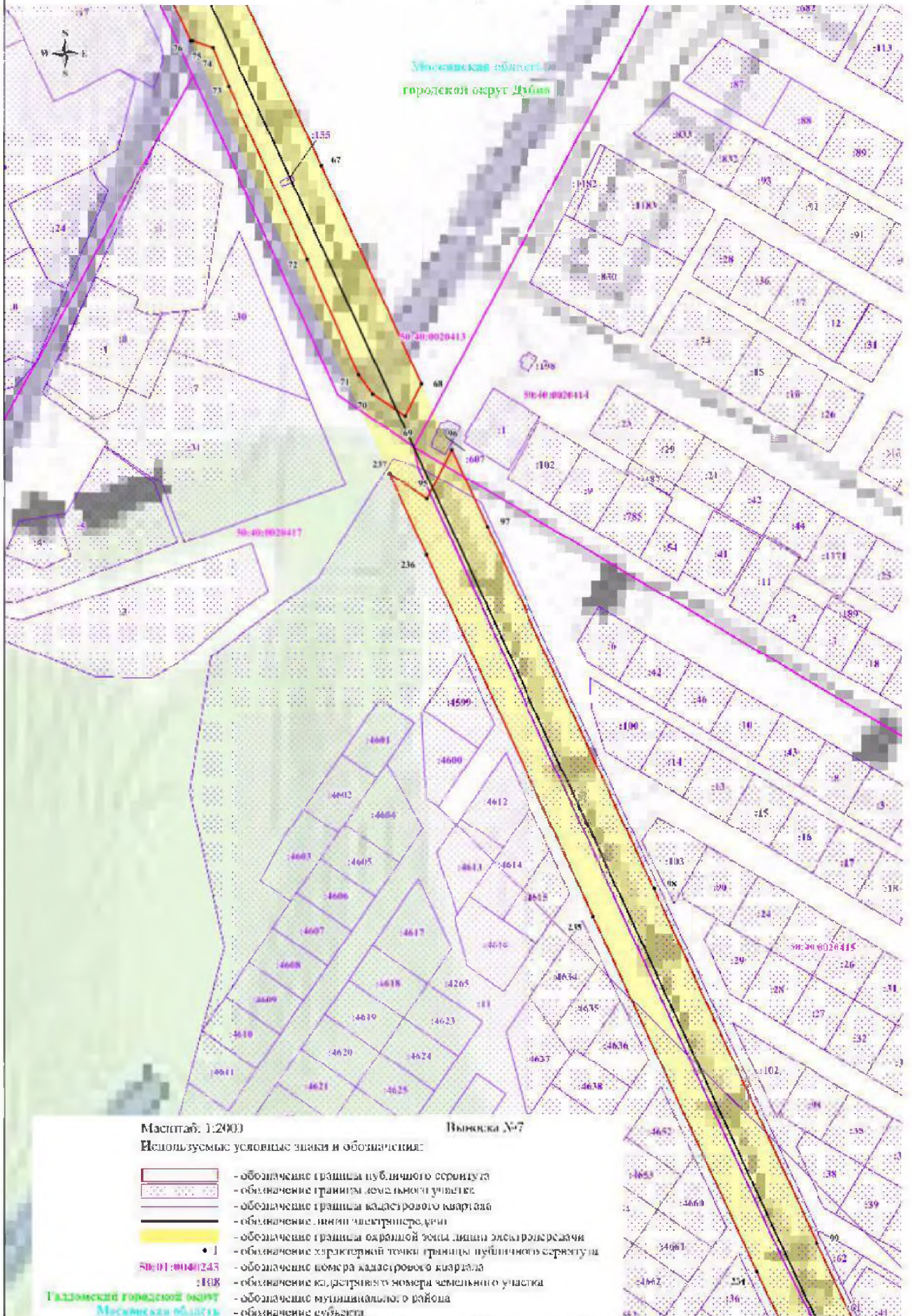


Схема расположения границ публичного сервитута

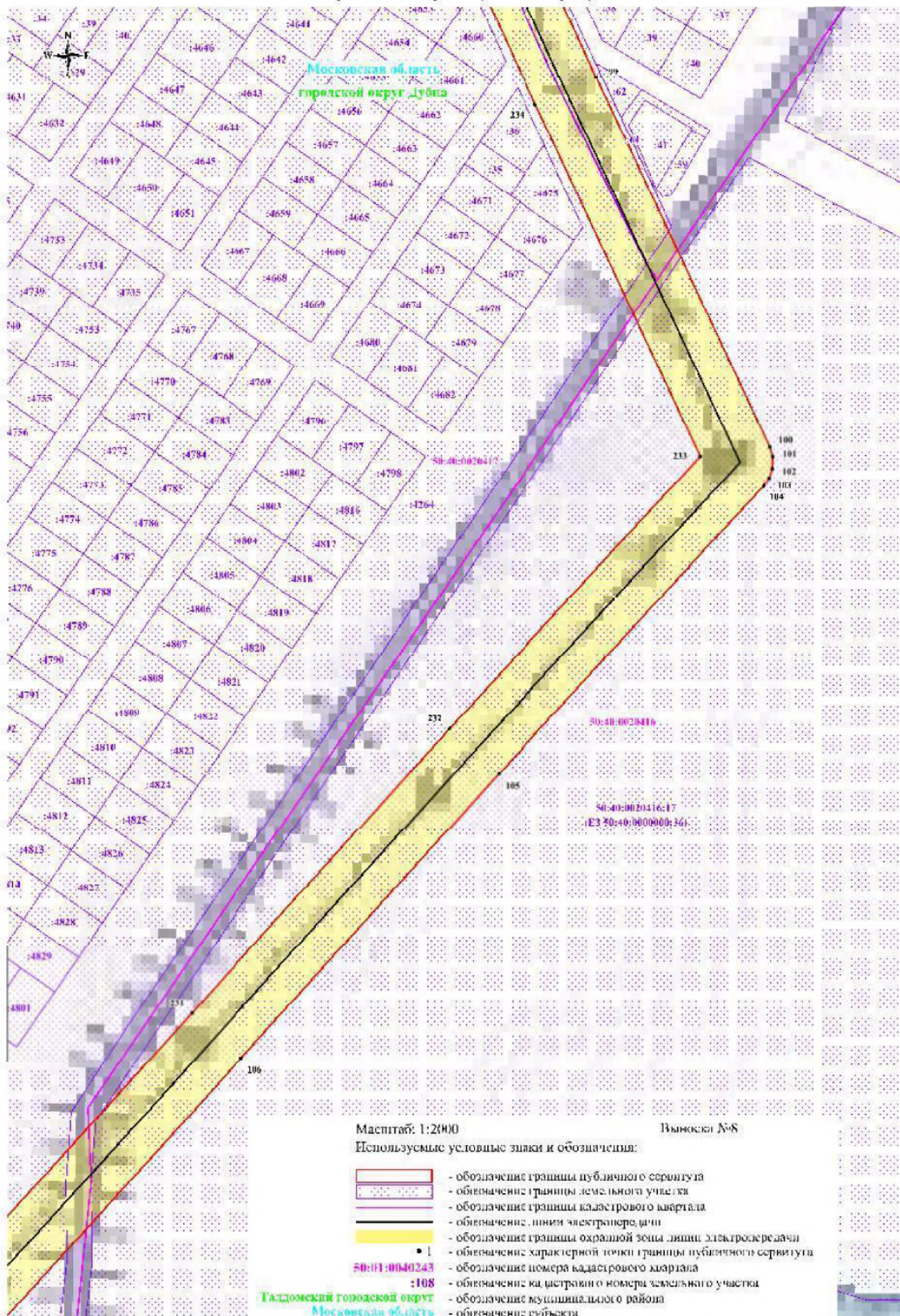


Схема расположения границ публичного сервитута

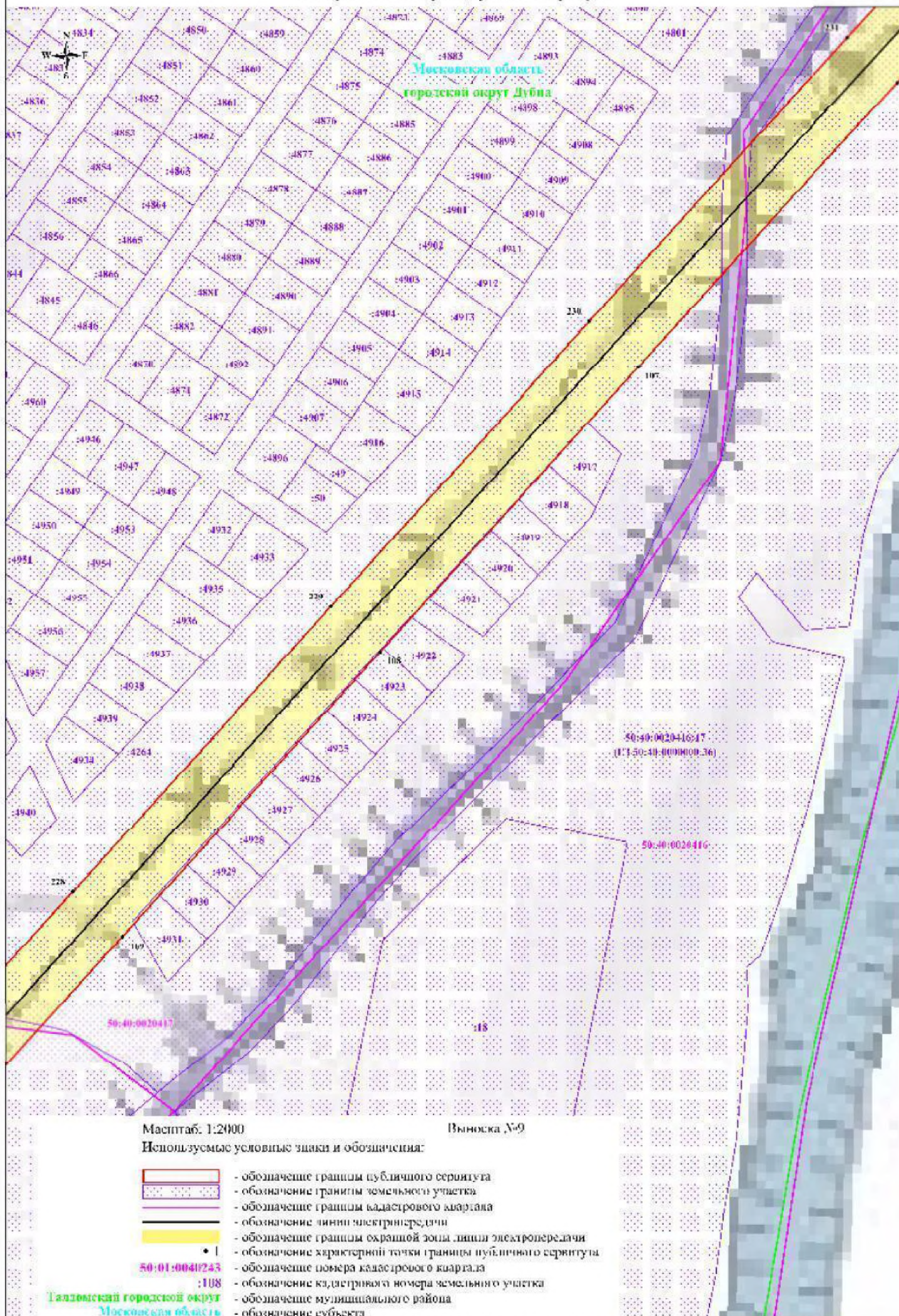
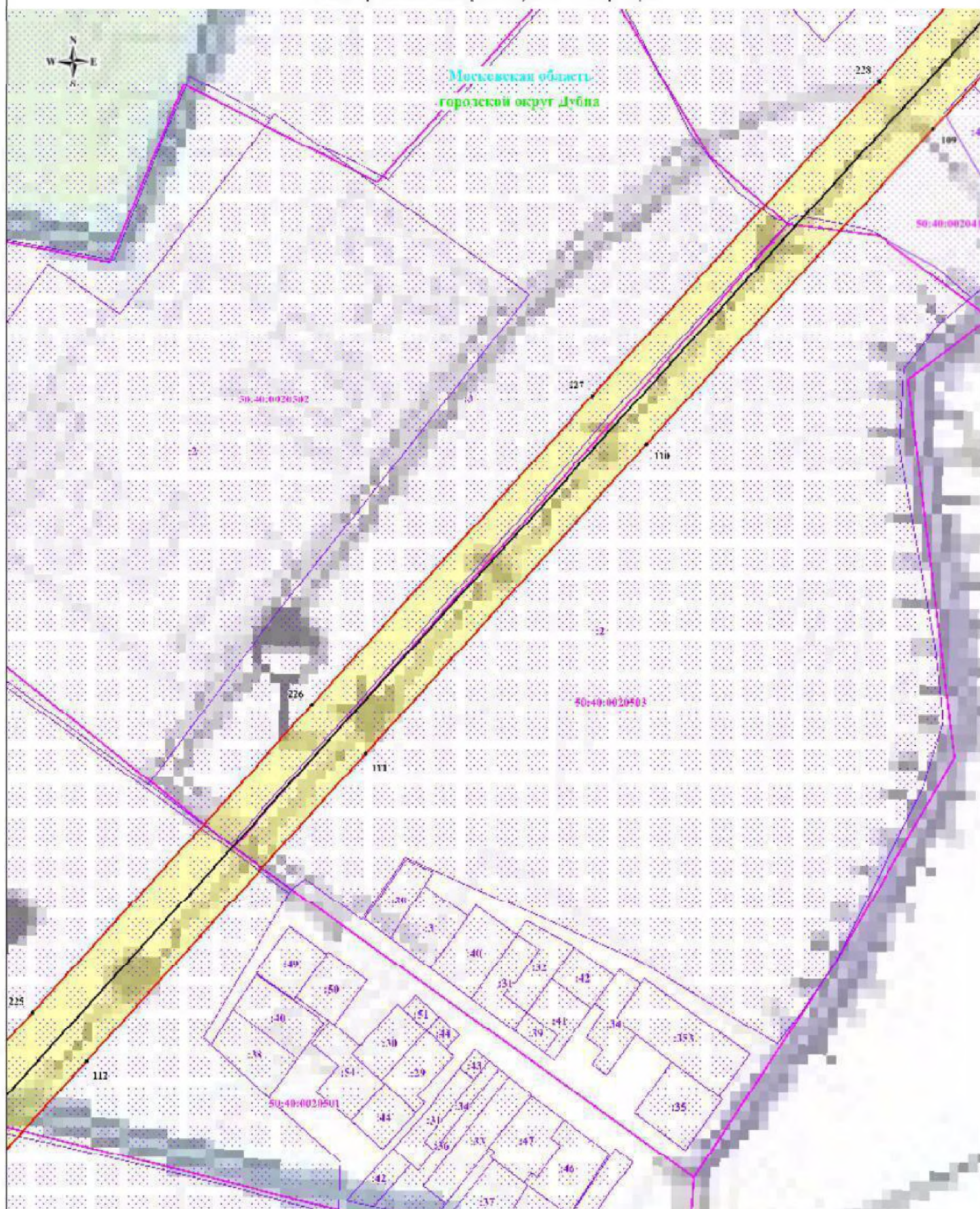


Схема расположения границ публичного сервитута



Масштаб: 1:2000

Выноска №10

Используемые условные знаки и обозначения:









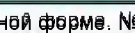

-  - обозначение границы публичного сервитута
-  - обозначение границы земельного участка
-  - обозначение границы кадастрового квартала
-  - обозначение линии электропередачи
-  - обозначение границы охраняемой зоны линии электропередачи
-  - обозначение характерной точки границы публичного сервитута
-  - обозначение номера кадастрового квартала
-  - обозначение кадастрового номера земельного участка
-  - обозначение муниципального района
-  - обозначение субъекта











Схема расположения границ публичного сервитута



Масштаб: 1:2000

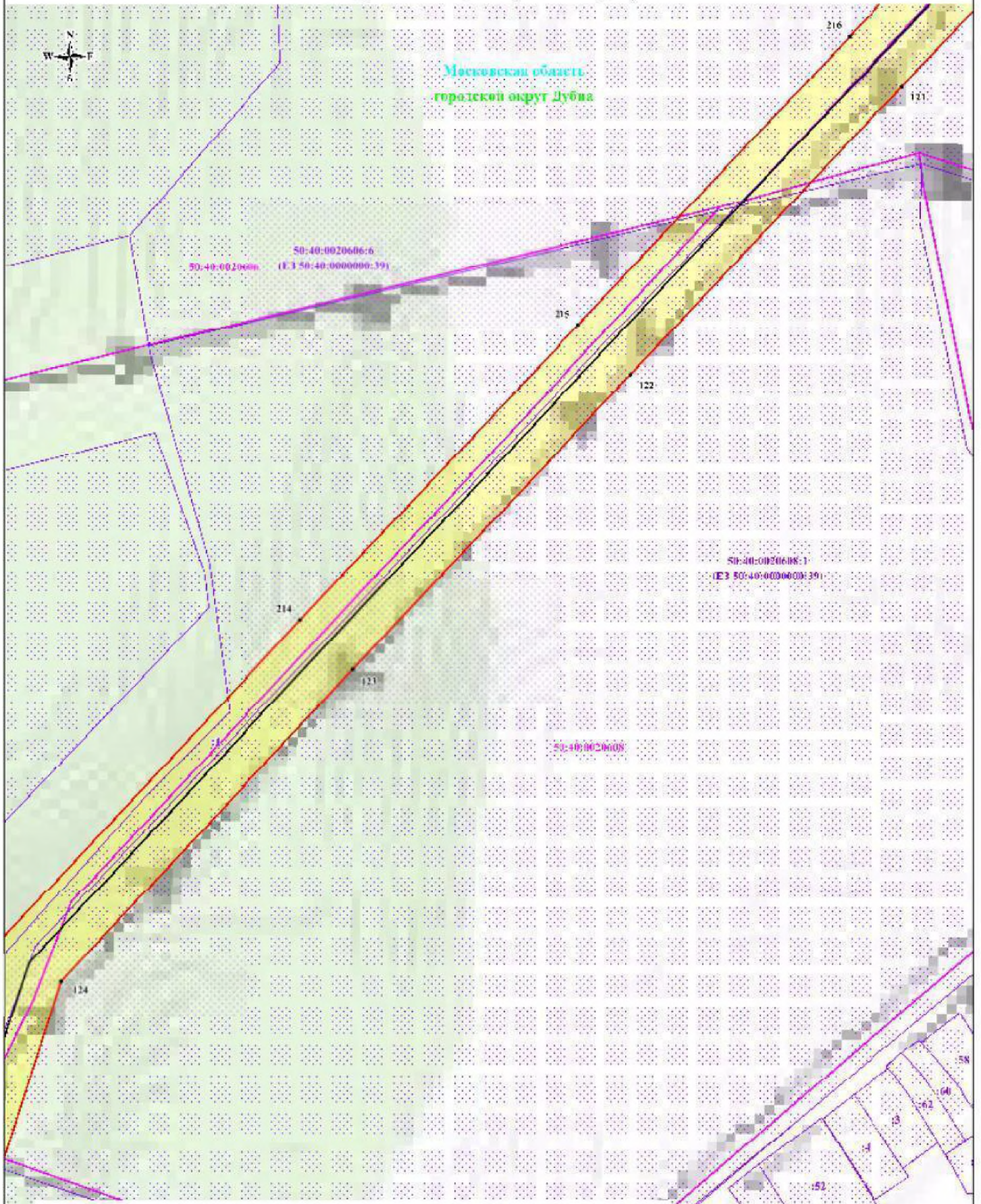
Выписка №13

Используются условные знаки и обозначения:

-  - обозначение границ публичного сервитута
-  - обозначение границы земельного участка
-  - обозначение границ кадастрового квартала
-  - обозначение линии электропередачи
-  - обозначение границ охранный зоны линии электропередачи
-  • I - обозначение характерной точки границы публичного сервитута
-  50:01:004/243 - обозначение номера кадастрового квартала
-  :108 - обозначение кадастрового номера земельного участка
-  Гадомский городской округ - обозначение муниципального района
-  Московская область - обозначение субъекта

Гадомский городской округ
Московская область











Схема расположения границ публичного сервитута



Масштаб: 1:2000

Выноска №14

Используемые условные знаки и обозначения:

-  - обозначение границы публичного сервитута
-  - обозначение границы земельного участка
-  - обозначение границы кадастрового квартала
-  - обозначение линии электропередачи
-  - обозначение границы охранный зоны линии электропередачи
-  • 1 - обозначение характерной точки границы публичного сервитута
-  50:01:0040243 - обозначение номера кадастрового квартала
-  108 - обозначение кадастрового номера земельного участка
-  108 - обозначение муниципального района
-  108 - обозначение субъекта

Галтовский городской округ
Московская область

Схема расположения границ публичного сервитута

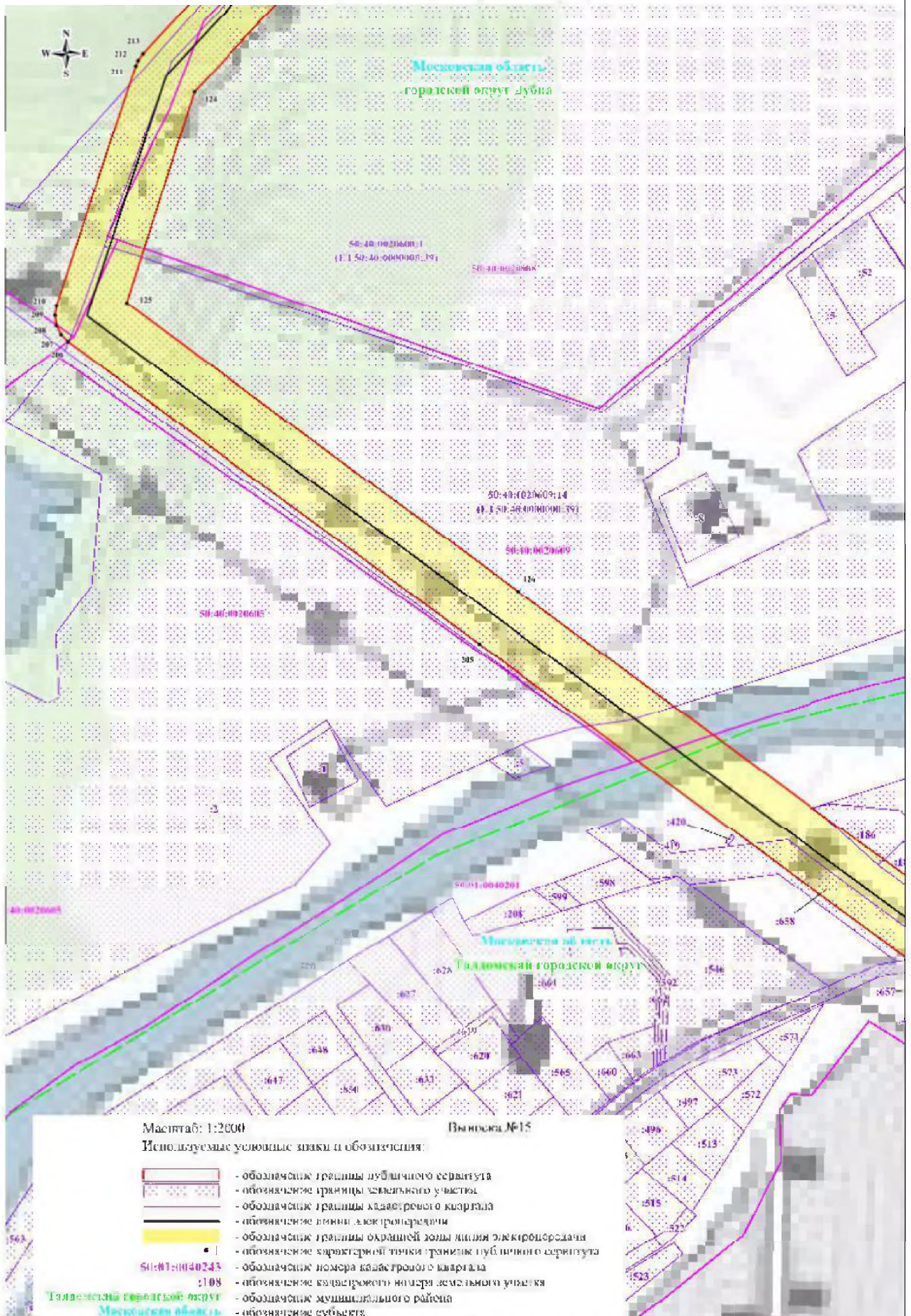
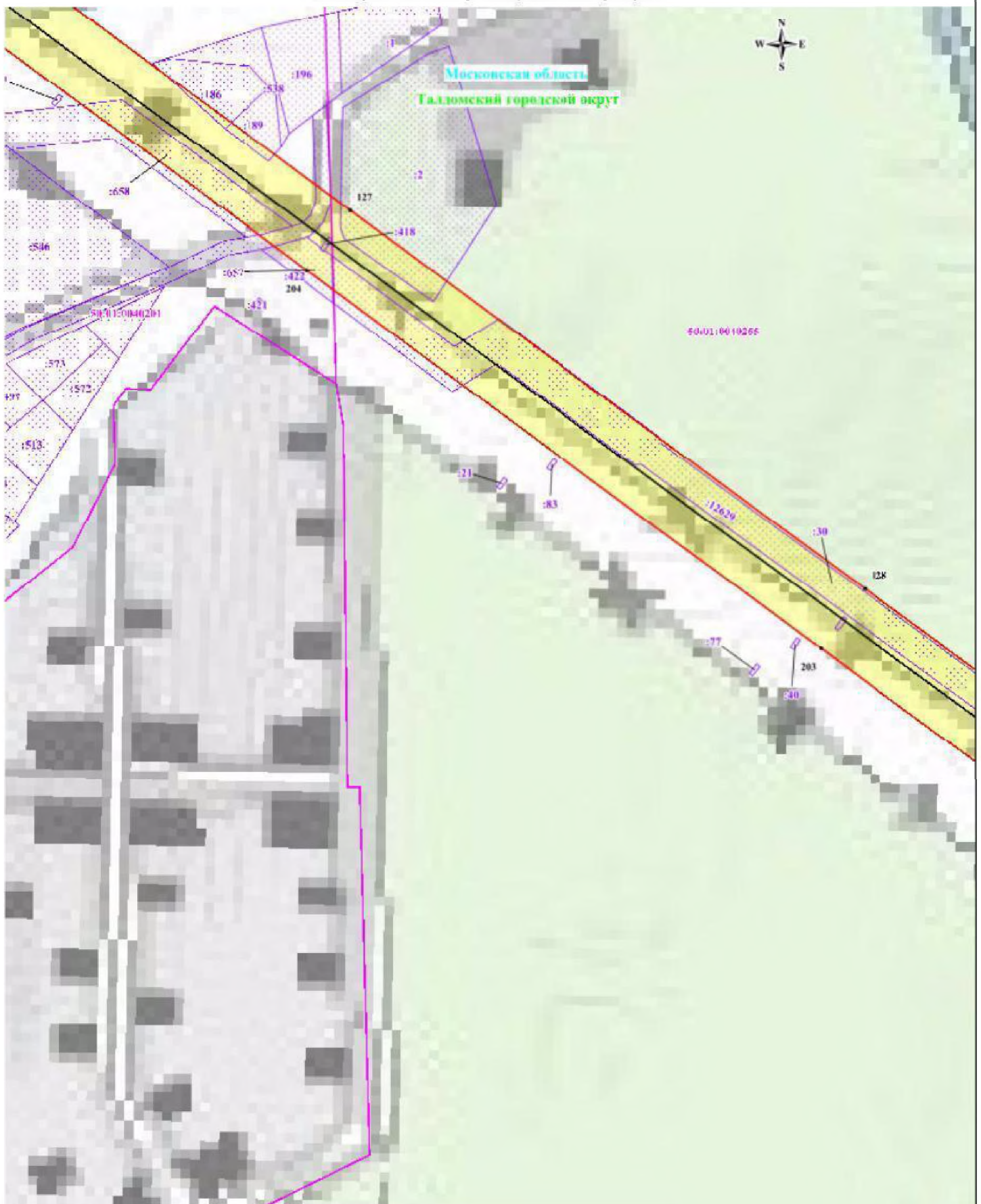


Схема расположения границ публичного сервитута



Масштаб: 1:2000

Выноска №16

Используемые условные знаки и обозначения:









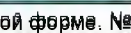

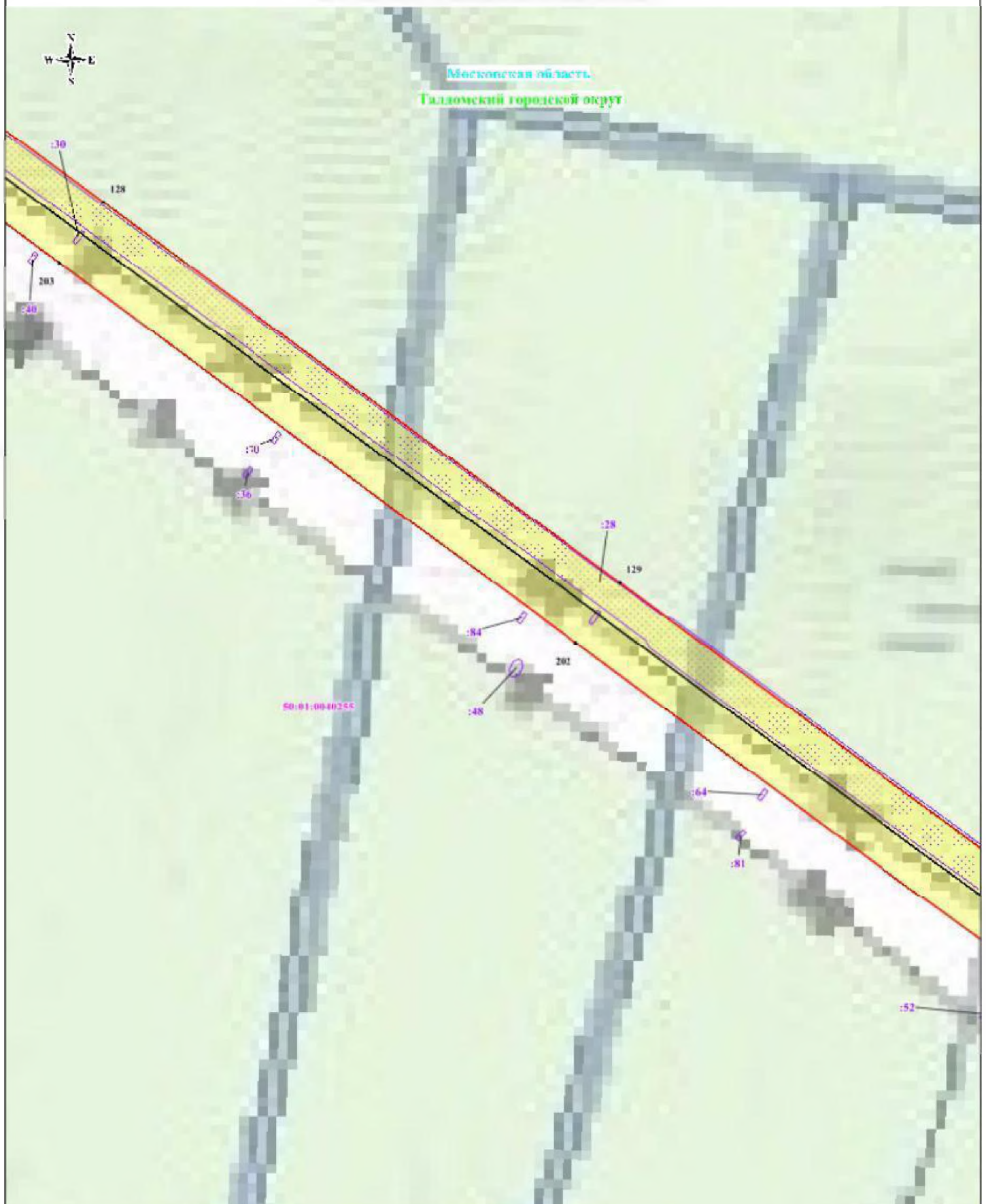
-  - обозначение границы публичного сервитута
-  - обозначение границы земельного участка
-  - обозначение границы кадастрового квартала
-  - обозначение линии электропередачи
-  - обозначение границы охранный зоны линии электропередачи
-  I - обозначение характерной точки границы публичного сервитута
-  50:01:0040201 - обозначение номера кадастрового квартала
-  103 - обозначение кадастрового номера земельного участка
-  Талдомский городской округ - обозначение муниципального района
-  Московская область - обозначение субъекта











Схема размещения границ публично-сервитута



Масштаб: 1:2000

Выписка №17

Неиспользуемые условные знаки и обозначения:

-  - обозначение границ публично-сервитута
-  - обозначение границ земельного участка
-  - обозначение границ кадастрового квартала
-  - обозначение линий электропередачи
-  - обозначение границы охранной зоны линии электропередачи
-  - обозначение характерной точки границы публично-сервитута
-  **50:01:0040243** - обозначение номера кадастрового квартала
-  **108** - обозначение кадастрового номера земельного участка
-  **Талдомский городской округ** - обозначение муниципального района
-  **Московская область** - обозначение субъекта



Магистраль № 18
Исполнительное устройство

Масштаб: 1:2000
Исполнительное устройство

Магистраль № 18

Исполнительное устройство

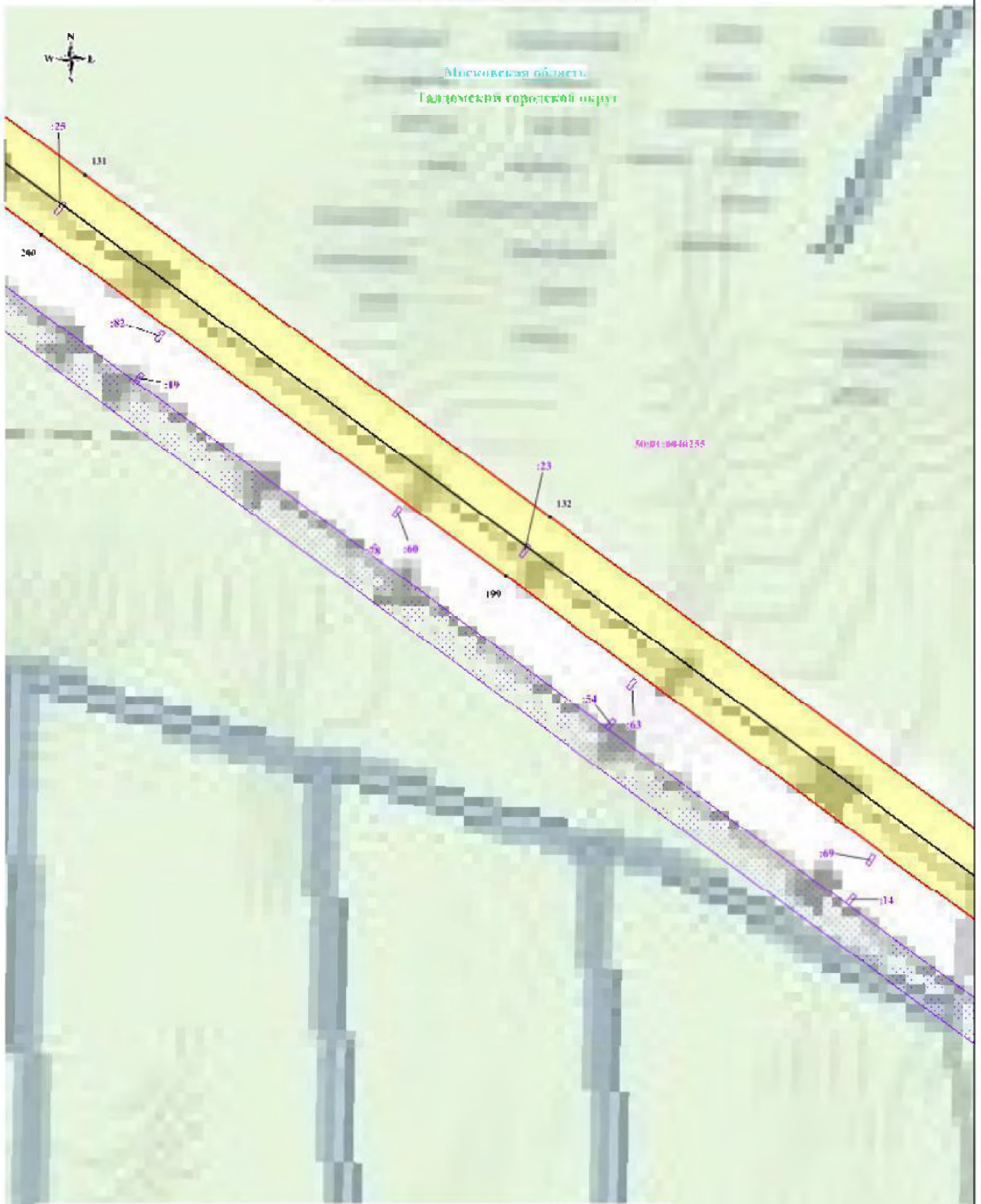
- обозначение границы публичного сервиса
- обозначение: Границы земельного участка
- обозначение: границы кадастрового квартала
- обозначение: линии электропередачи
- обозначение: границы охранной зоны линии электропередачи
- обозначение: характерной точки границы публичного сервиса
- обозначение: поверки кадастрового квартала
- обозначение: поверки земельного участка
- обозначение: мушкетера, точки развода

50:01:0040143

108

Исполнительное устройство









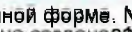

Московская область
Талдомский городской округ



Масштаб: 1:2000

Выписка №19

Используемые условные знаки и обозначения:

-  - обозначение границ публичного сервитута
-  - обозначение границ земельного участка
-  - обозначение границ кадастровой квартала
-  - обозначение линии электропередачи
-  - обозначение границ охранной зоны линии электропередачи
-  - обозначение характерной точки границы публичного сервитута
-  - обозначение номера кадастрового квартала
-  - обозначение кадастрового номера земельного участка
-  - обозначение муниципального района
-  - обозначение области

Талдомский городской округ
Московская область



Масштаб: 1:2000

Выписка №20

Используемые условные знаки и обозначения:











-  - обозначение границы публично о сервитута
-  - обозначение границы земельного участка
-  - обозначение границы кадастрового квартала
-  - обозначение линии электропередачи
-  - обозначение границы охранной зоны линии электропередачи
-  • 1 - обозначение характерной точки границы публично о сервитута
-  50:01:0040243 - обозначение номера земельного участка
-  :108 - обозначение кадастровой единицы земельного участка
-  Талдомский городской округ - обозначение муниципального района
-  Московская обл. г.г. - обозначение субъекта РФ

Схема расположения границ публичного сервитута



Масштаб: 1:2000

Выписка №21

Используемые условные знаки и обозначения:








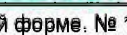
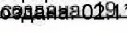
-  - обозначение границы публичного сервитута
-  - обозначение границы земельного участка
-  - обозначение границы квартала
-  - обозначение линии электропередачи
-  - обозначение границы охранной зоны линии электропередачи
-  - обозначение характерной точки границы публичного сервитута
-  - обозначение номера кадастрового квартала
-  - обозначение кадастрового номера земельного участка
-  - обозначение муниципального района

Схема расположения границ публичного сервитута



Масштаб: 1:2000

Выписка №22

Используемые условные знаки и обозначения:











-  - обозначение границы публичного сервитута
-  - обозначение границы земельного участка
-  - обозначение границы кадастрового квартала
-  - обозначение линии электропередачи
-  - обозначение границы охранной зоны линии электропередачи
-  - обозначение характерной точки границы публичного сервитута
-  50:01:0040743 - обозначение номера кадастрового квартала
-  :108 - обозначение кадастрового номера земельного участка
-  Таловский городской округ - обозначение муниципального района
-  Московская область - обозначение субъекта










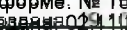
Схема расположения границ публично о сервитута



Масштаб: 1:2000

Выписка №23

Используемые условные знаки и обозначения:

-  - обозначение границы публично о сервитута
-  - обозначение границы земельного участка
-  - обозначение границы квартала
-  - обозначение линии электропередачи
-  - обозначение границы охранный зоны линии электропередачи
-  - обозначение характерной точки привязки публично о сервитута
-  - обозначение номера кадастрового квартала
-  - обозначение кадастровый номер земельного участка
-  - обозначение муниципального района
-  - обозначение субъекта РФ

Талдомский городской округ
Муниципальный район







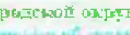



Схема расположения границ публичного сервитута



Масштаб: 1:2000

Выноска №24

Используемые условные знаки и обозначения:

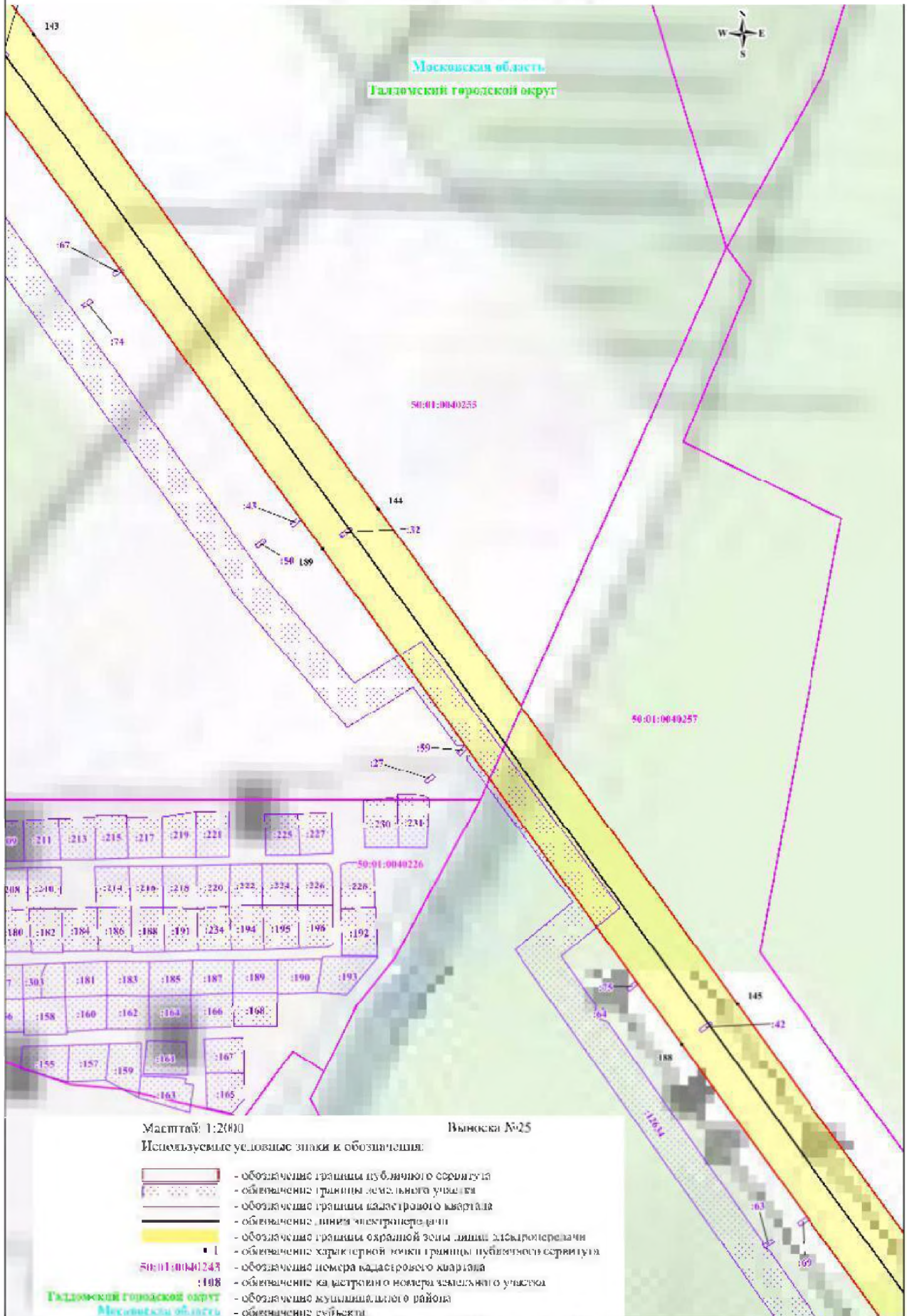
-  - обозначение границы публичного сервитута
-  - обозначение границы земельного участка
-  - обозначение границы кадастрового квартала
-  - обозначение линии электропередачи
-  - обозначение границы охранной зоны линии электропередачи
-  - обозначение характерной точки границы публичного сервитута
-  - обозначение номера кадастрового квартала
-  - обозначение кадастрового номера земельного участка
-  - обозначение муниципального района
-  - обозначение субъекта

50.01:0040255

108

Галтовский городской округ
Московская область

Схема расположения границ публичного сервитута












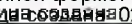
Московская область
Талдомский городской округ



Масштаб: 1:2000

Выписка №26

Используемые условные знаки и обозначения:

-  - обозначение границ публичного сервитута
-  - обозначение границ земельного участка
-  - обозначение границ кадастрового квартала
-  - обозначение линии электропередачи
-  - обозначение границ охранный зоны линии электропередачи
-  - обозначение характерной точки границы публичного сервитута
-  50:01:0040243 - обозначение номера кадастрового квартала
-  108 - обозначение кадастрового номера земельного участка
-  50:01:0040230 - обозначение мультикадастрового района
-  50:01:0040231 - обозначение кадастрового квартала

Талдомский городской округ

108

Схема расположения границ публичного сервитута

Московская область
Галдомский городской округ



Масштаб: 1:2000

Выписка №27

Используемые условные знаки и обозначения:










-  - обозначение границы публичного сервитута
-  - обозначение границы земельного участка
-  - обозначение границы кадастрового квартала
-  - обозначение линии электропередачи
-  1 - обозначение характерной точки границы публичного сервитута
-  50:01:0040343 - обозначение номера кадастрового квартала
-  108 - обозначение кадастрового номера земельного участка
-  Галдомский городской округ - обозначение муниципалитета и района
-  Московская область - обозначение субъекта

Схема расположения границ публичного сервитута



Схема расположения границ публичного сервитута

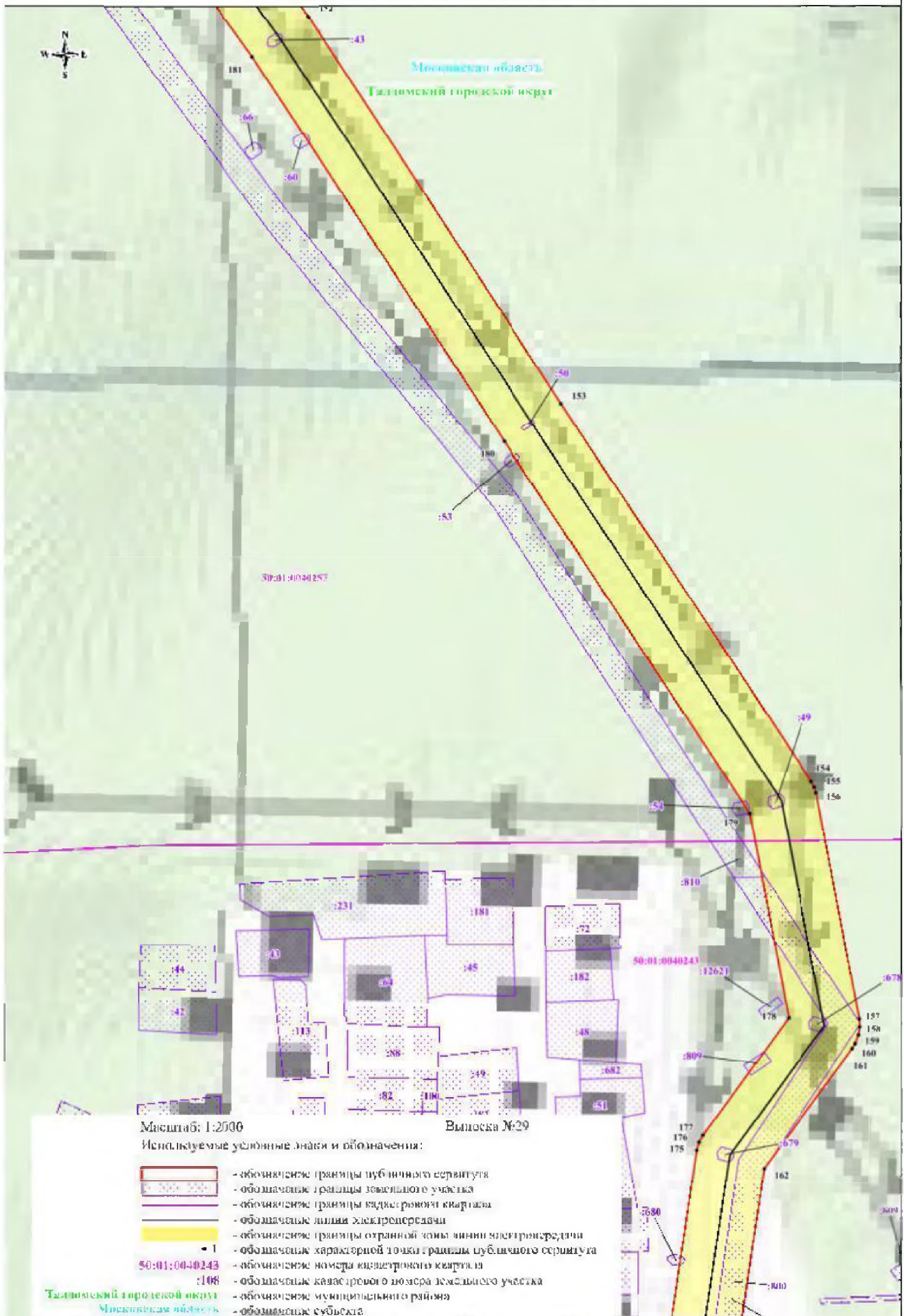
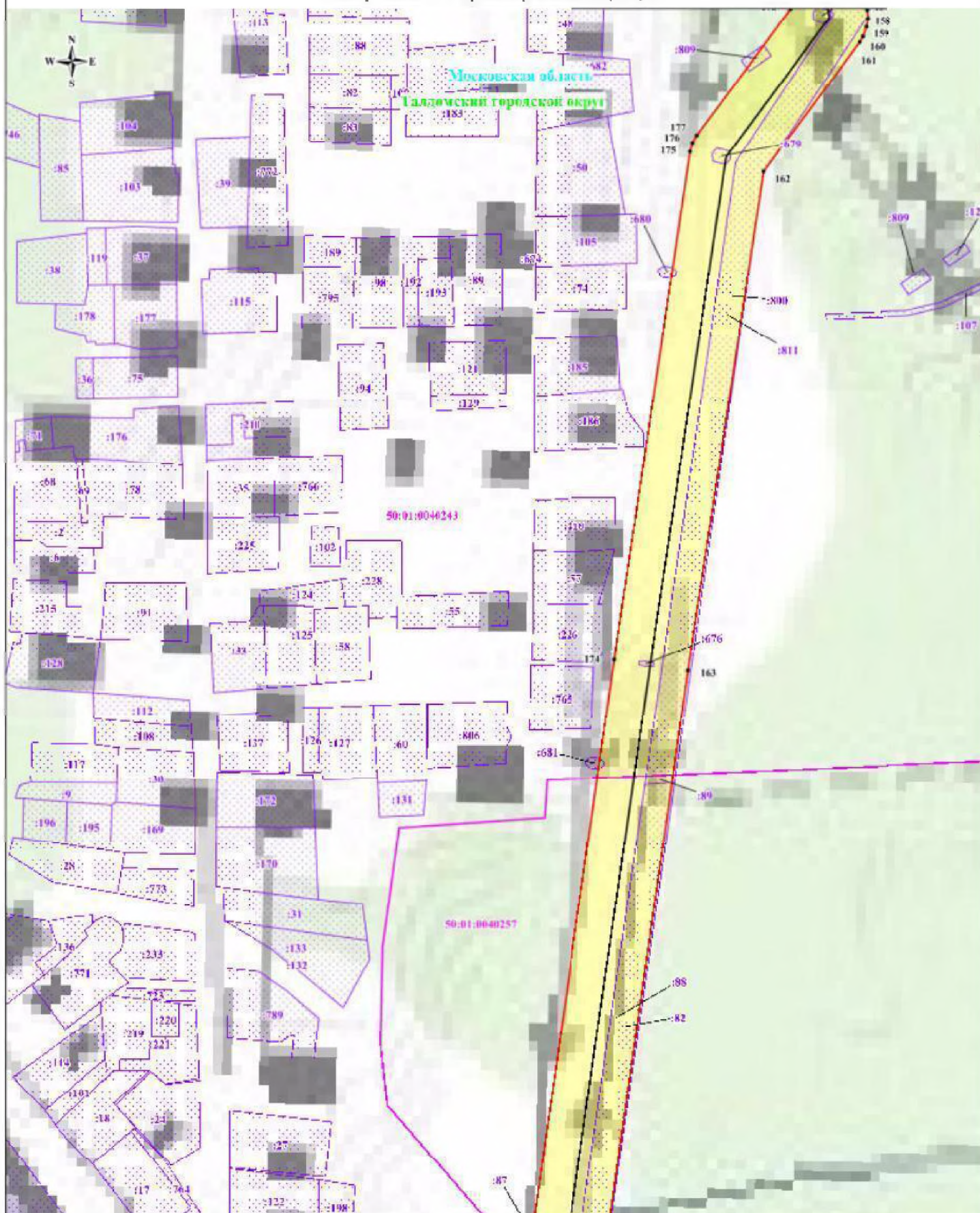










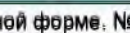

Схема расположения границ публичного сервитута



Масштаб: 1:2000

Выноска №30

Используемые условные знаки и обозначения:

-  - обозначение границы публичного сервитута
-  - обозначение границ земельного участка
-  - обозначение границ кадастрового квартала
-  - обозначение линии электропередачи
-  - обозначение границы охранной зоны линии электропередачи
-  - обозначение характерной точки границы публичного сервитута
-  50:01:0040243 - обозначение номера кадастрового квартала
-  1:008 - обозначение кадастрового номера земельного участка
-  Талдомский городской округ - обозначение муниципального района
-  Московская область - обозначение субъекта

